


+ ITSASALDEKO MUGAPEA
+ DELIMITACION COSTAS

— — PORTUALDEKO JABARI PUBLIKOA
DOMINIO PUBLICO PORTUARIO

+ ZONABANATZEA
+ ZONIFICACION

- ITSASALDEKO SARBIDE GUNEA - UR XAFLA
- ZONA DE ACCESO MARITIMO - LAMINA DE AGUA

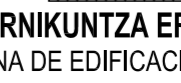


- LEHORREKO SARBIDE GUNEA - IBILGAILU-OINEZKOEN BIDEGARRITASUNA
- ZONA DE ACCESO TERRESTRE - VIALIDAD RODADA Y PEATONAL

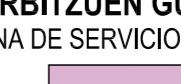
IBILGAILU-OINEZKOEN MISTO-GUNEA
ZONA DE VIALIDAD MIXTA RODADA-PEATONAL

OINEZKOEN ALDERDIA
ZONA PEATONAL

- HORNIKUNTZA ERABILEAREN GUNEA ETA PORTUKO ZERBITZUAK
- ZONA DE EDIFICACION EQUIPAMENTAL Y DE SERVICIOS PORTUARIOS



- ZERBITZUEN GUNEA ETA PORTUKO AZPIEGITURAK
- ZONA DE SERVICIOS E INFRAESTRUCTURAS PORTUARIAS



DIKEEN GUNEA
ZONA DE DIQUES

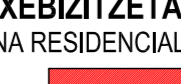
LEHORRERATU ARRAPALAREN GUNEA ETA ITSASONTZIEEN MANTENTZEA
ZONA DE RAMPA DE VARADA Y MANTENIMIENTO DE EMBARCACIONES

INDAR BARREIDURAREN GUNEA
ZONA DE DISPACION DE ENERGIA

- HIRI-LURRALDEKO AZPIEGITUREN GUNEA
- ZONA DE INFRESTRUCTURAS URBANAS

HONDAKIN-UREN GARBIKETAREN HORNITEGIA
ESTACION DE DEPURACION DE AGUAS RESIDUALES

- ETXEBIZITZETARAKO GUNEA
- ZONA RESIDENCIAL




7- TOKI LIBREAREN GUNEA ETA BERDEGUNEAK
7- ZONA DE ESPACIOS LIBRES Y AREAS VERDES



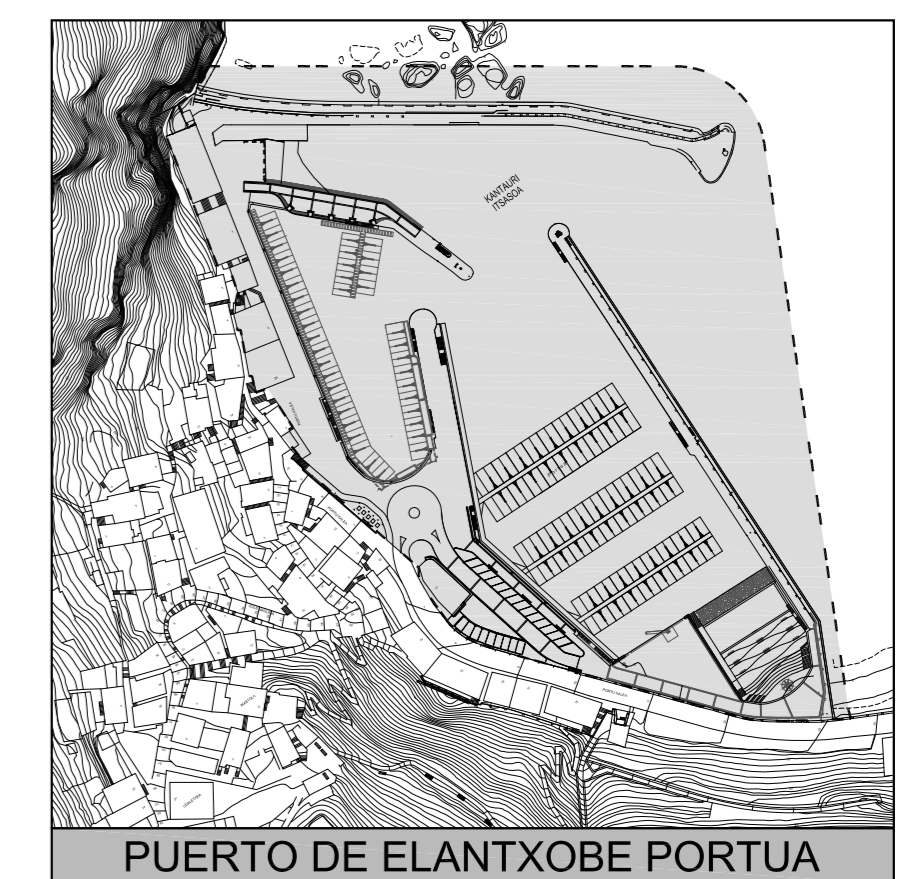
EUSKO JAURLARITZA

EKONOMIAREN GARAPEN
ETA AZPIEGITURA SAILA



GOBIERNO VASCO

DEPARTAMENTO DE DESARROLLO
ECONOMICO E INFRAESTRUCTURAS



PUERTO DE ELANTXOBE PORTUA

PLAN ESPECIAL DE
ORDENACION URBANA DEL
PUERTO DE ELANTXOBE

ELANTXOBEKO PORTUKO
HIRI LURRALDE ANTOLAMENDUAREN
EGITASMO BEREZIA

Sebastián Uriarte Ortega

arquitecto

Sebastián Uriarte Ortega

arkitektoa

Ordenación

abril, 2017, maiatza

Ordenazioa

ALTERNATIVA 0

P-1

0º AUKERA

1:500